


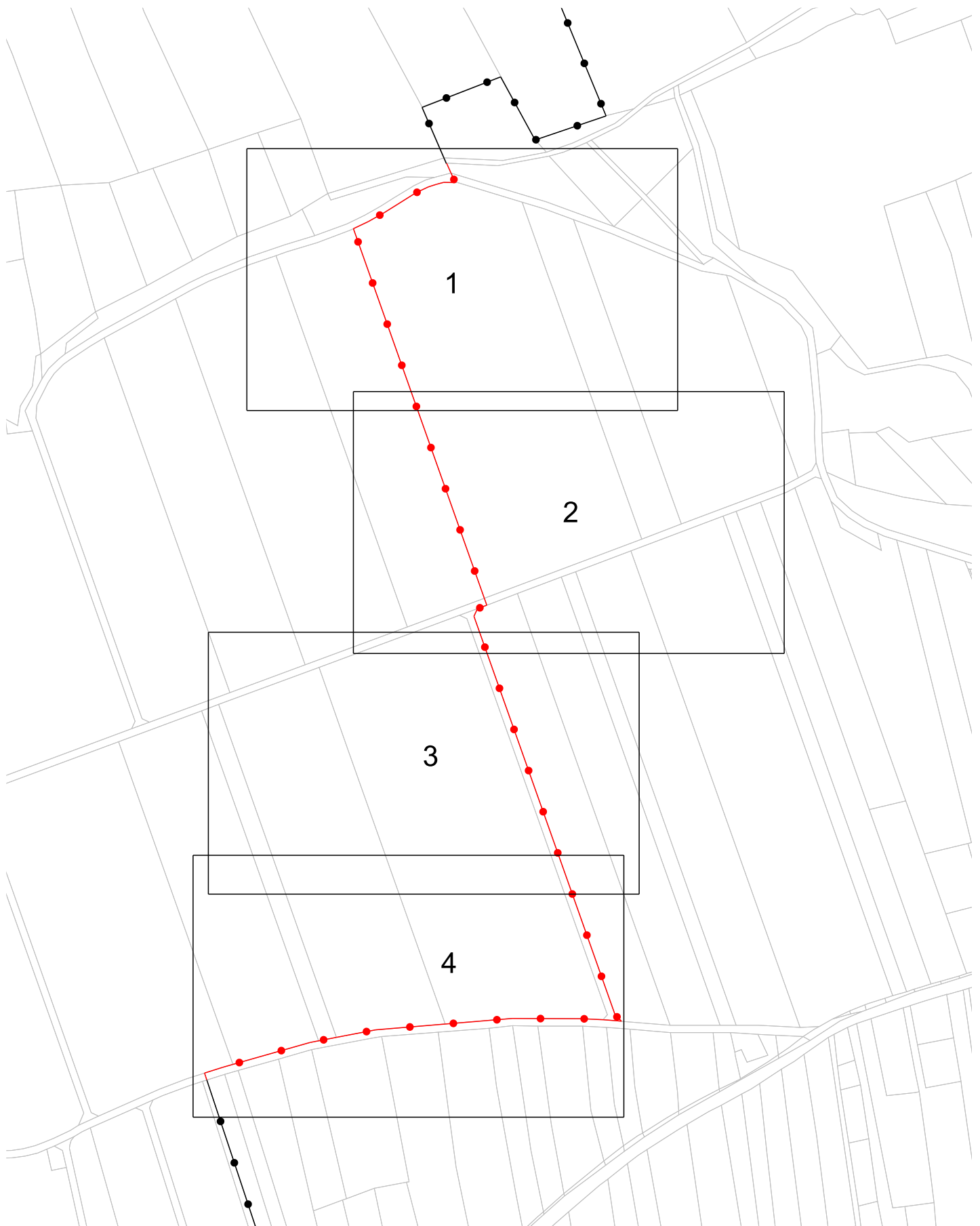
Datum izdelave: 9.3.2026



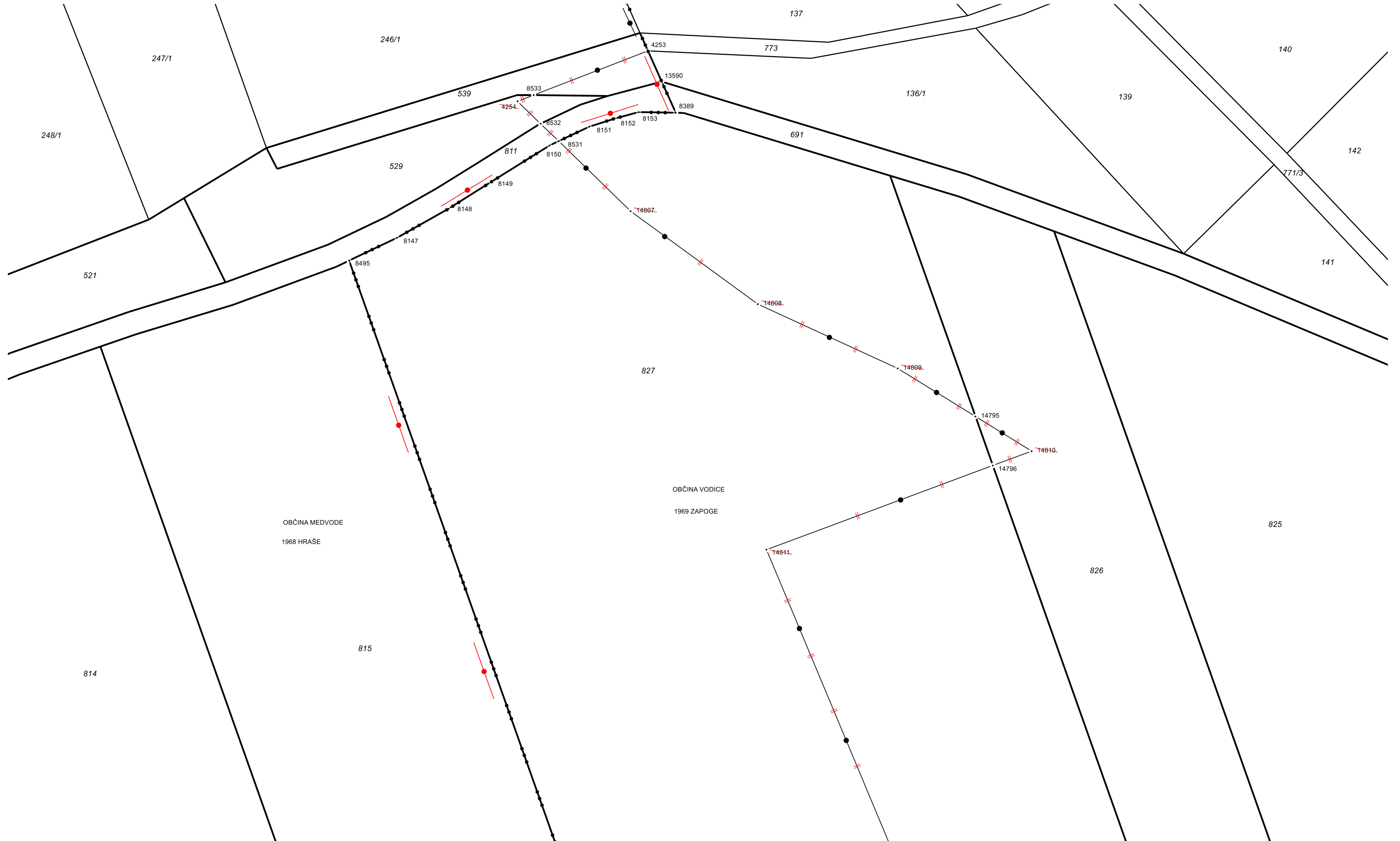
Vrsta katastrskega postopka	SPREMINJANJE MEJ OBČIN
Navedba imen občin, med katerimi se spreminja meja	Občina Medvode Občina Vodice
Številka objave katastrskega postopka	/
Geodetsko podjetje (ime, naslov sedeža in matična številka)	Geodetska družba d.o.o. Gerbičeva ulica 59c, 1000 Ljubljana MŠ: 2351943000
Pooblaščen geodet (ime in priimek)	Saša Vidmar

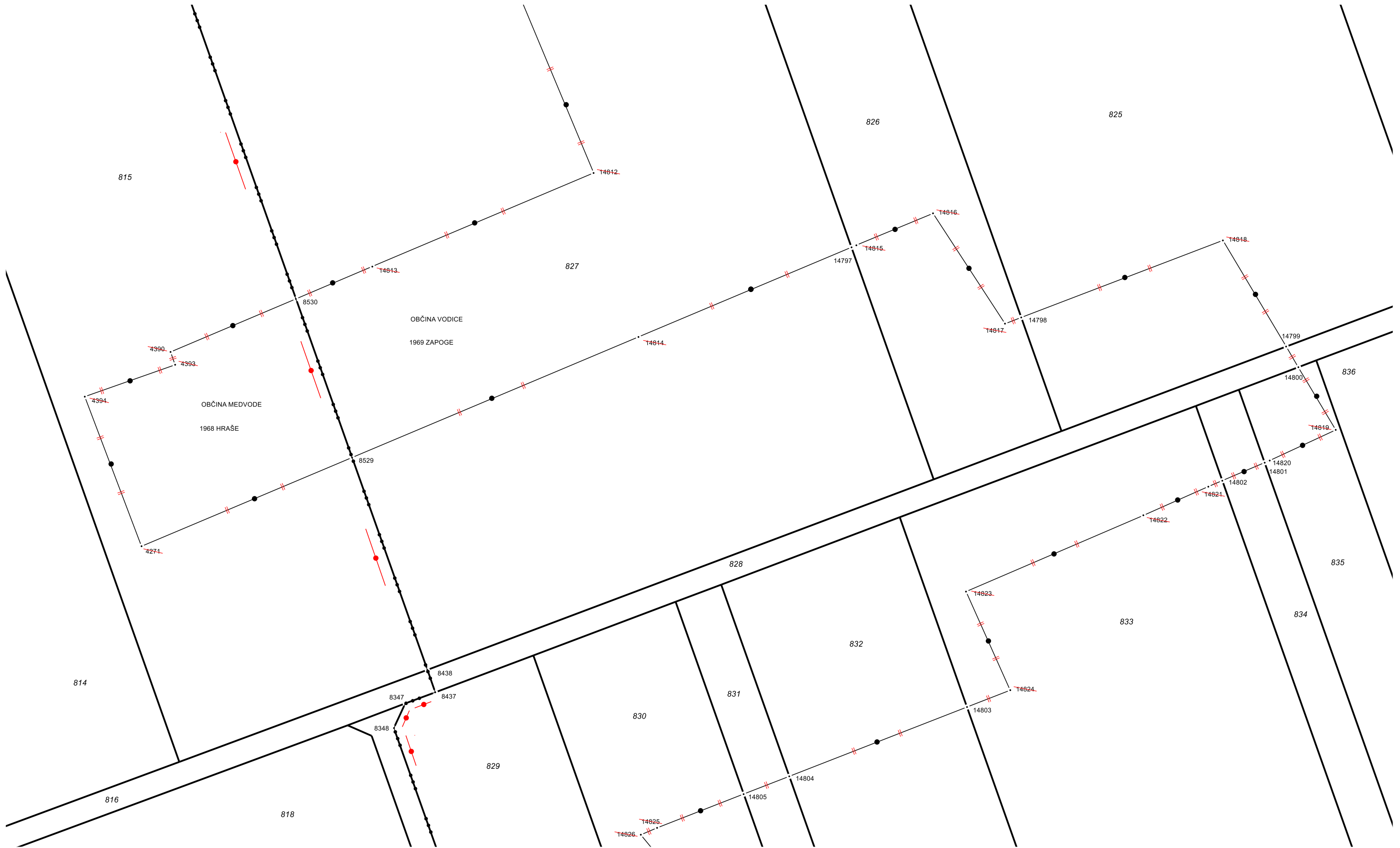
Datum prikazanega stanja:

9.3.2026



merilo: ~ 1 : 750

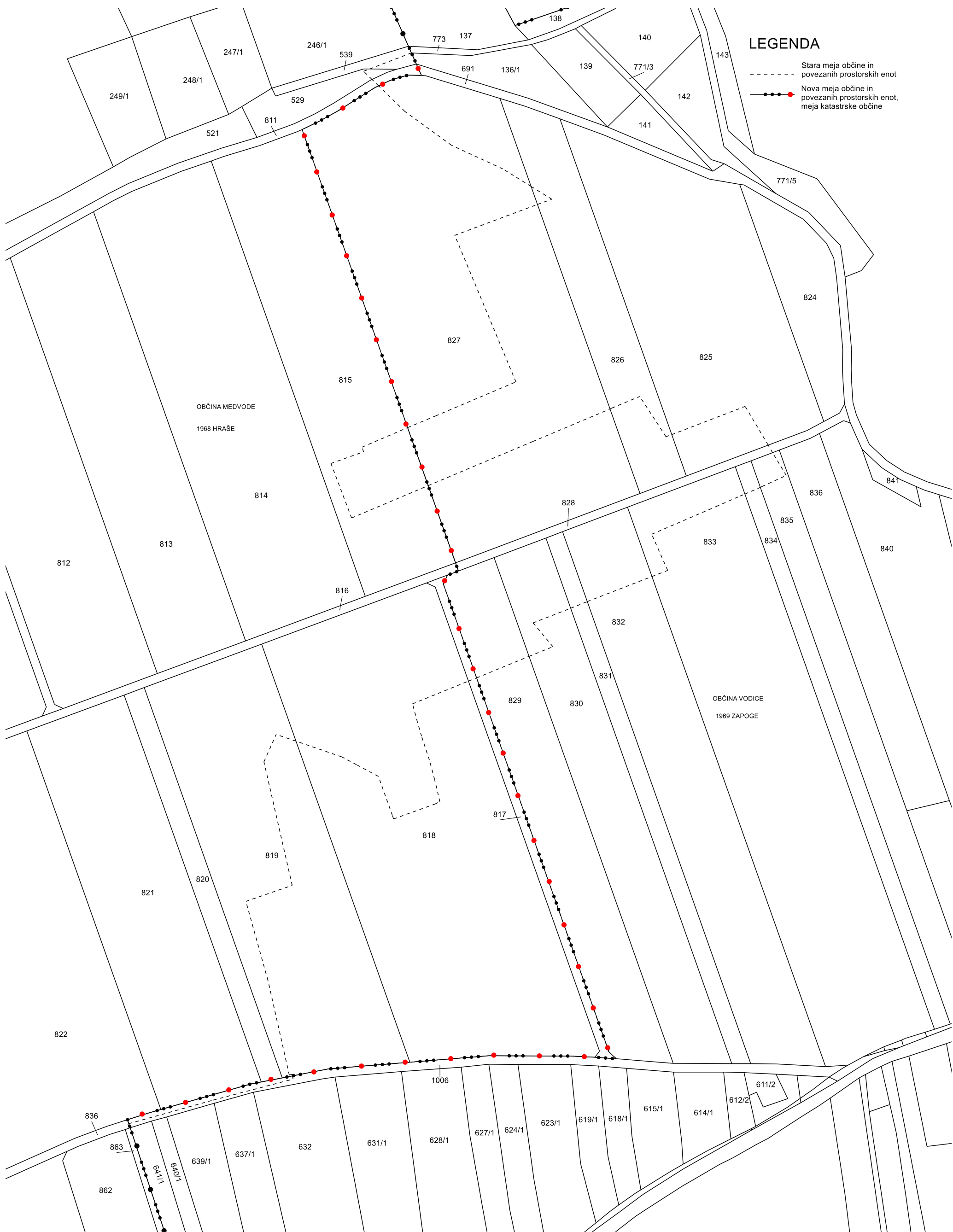






Datum izdelave:	9.3.2026
-----------------	----------

merilo: $\sim 1 : 2000$



SEZNAM TOČK V KATASTRU NEPREMIČNIN PRED SPREMEMBO

Katastrska občina (šifra)	Štev. točke	E	N	Tip točke	Šifra točnosti	Delo
1968	4254	458102,54	116155,68	7	99	
1968	4271	458095,43	115896,14	7	30	
1968	4287	458130,85	115787,96	7	30	
1968	4374	458143,89	115729,86	7	30	
1968	4378	458119,89	115721,16	7	30	
1968	4379	458119,16	115723,20	7	30	
1968	4380	458111,02	115745,94	7	30	
1968	4381	458146,84	115731,08	7	30	
1968	4382	458143,74	115744,05	7	30	
1968	4383	458140,65	115755,33	7	30	
1968	4384	458136,10	115769,31	7	30	
1968	4385	458133,71	115777,41	7	30	
1968	4390	458101,57	115937,27	7	30	
1968	4393	458102,54	115934,56	7	30	
1968	4394	458083,42	115927,80	7	30	
1968	4419	458034,02	115673,30	7	30	
1968	4448	458098,35	115752,60	7	30	
1968	4449	458089,82	115757,29	7	30	
1968	4450	458051,58	115770,26	7	30	
1968	4451	458044,59	115754,33	7	30	
1968	4452	458060,97	115682,50	7	30	
1968	4453	458046,91	115627,15	7	30	
1968	4454	458059,30	115572,33	7	30	
1968	4560	457965,34	115543,74	7	30	
1968	4562	458061,04	115572,78	7	30	
1969	14807	458126,56	116132,31	7	30	
1969	14808	458153,62	116112,56	7	30	
1969	14809	458183,37	116098,89	7	30	
1969	14810	458211,85	116081,30	7	30	
1969	14811	458155,46	116060,37	7	30	
1969	14812	458191,09	115975,16	7	30	
1969	14813	458144,27	115955,34	7	30	
1969	14814	458200,59	115940,44	7	30	
1969	14815	458246,70	115959,85	7	30	
1969	14816	458262,92	115966,62	7	30	
1969	14817	458278,15	115943,26	7	30	
1969	14818	458324,26	115960,88	7	30	
1969	14819	458348,14	115920,77	7	30	
1969	14820	458334,17	115914,27	7	30	
1969	14821	458321,18	115908,74	7	30	
1969	14822	458307,43	115902,69	7	30	
1969	14823	458269,90	115886,53	7	30	
1969	14824	458279,27	115865,66	7	30	
1969	14825	458204,53	115836,50	7	30	
1969	14826	458201,09	115835,05	7	30	
1969	14827	458212,48	115821,28	7	30	
1969	14828	458061,56	115569,97	7	30	
1969	14829	458015,10	115557,77	7	30	

SEZNAM TOČK V KATASTRU NEPREMIČNIN PO SPREMEMBI

Katastrska občina (šifra)	Štev. točke	E	N	Tip točke	Šifra točnosti	Delo
1968	4254	458102,54	116155,68	7	99	B
1968	4271	458095,43	115896,14	7	30	B
1968	4287	458130,85	115787,96	7	30	B
1968	4374	458143,89	115729,86	7	30	B
1968	4378	458119,89	115721,16	7	30	B
1968	4379	458119,16	115723,20	7	30	B
1968	4380	458111,02	115745,94	7	30	B
1968	4381	458146,84	115731,08	7	30	B
1968	4382	458143,74	115744,05	7	30	B
1968	4383	458140,65	115755,33	7	30	B
1968	4384	458136,10	115769,31	7	30	B
1968	4385	458133,71	115777,41	7	30	B
1968	4390	458101,57	115937,27	7	30	B
1968	4393	458102,54	115934,56	7	30	B
1968	4394	458083,42	115927,80	7	30	B
1968	4419	458034,02	115673,30	7	30	B
1968	4448	458098,35	115752,60	7	30	B
1968	4449	458089,82	115757,29	7	30	B
1968	4450	458051,58	115770,26	7	30	B
1968	4451	458044,59	115754,33	7	30	B
1968	4452	458060,97	115682,50	7	30	B
1968	4453	458046,91	115627,15	7	30	B
1968	4454	458059,30	115572,33	7	30	B
1968	4560	457965,34	115543,74	7	30	B
1968	4562	458061,04	115572,78	7	30	B
1969	14807	458126,56	116132,31	7	30	B
1969	14808	458153,62	116112,56	7	30	B
1969	14809	458183,37	116098,89	7	30	B
1969	14810	458211,85	116081,30	7	30	B
1969	14811	458155,46	116060,37	7	30	B
1969	14812	458191,09	115975,16	7	30	B
1969	14813	458144,27	115955,34	7	30	B
1969	14814	458200,59	115940,44	7	30	B
1969	14815	458246,70	115959,85	7	30	B
1969	14816	458262,92	115966,62	7	30	B
1969	14817	458278,15	115943,26	7	30	B
1969	14818	458324,26	115960,88	7	30	B
1969	14819	458348,14	115920,77	7	30	B
1969	14820	458334,17	115914,27	7	30	B
1969	14821	458321,18	115908,74	7	30	B
1969	14822	458307,43	115902,69	7	30	B
1969	14823	458269,90	115886,53	7	30	B
1969	14824	458279,27	115865,66	7	30	B
1969	14825	458204,53	115836,50	7	30	B
1969	14826	458201,09	115835,05	7	30	B
1969	14827	458212,48	115821,28	7	30	B
1969	14828	458061,56	115569,97	7	30	B
1969	14829	458015,10	115557,77	7	30	B

SEZNAM PARCEL IN STAVB PRED SPREMEMBO

Katastrska občina (šifra)	Parcela	Stavba	Občina
1968	529	-	Medvode in Vodice
1968	539	-	Medvode in Vodice
1968	811	-	Medvode in Vodice
1968	815	-	Medvode in Vodice
1968	817	-	Medvode in Vodice
1968	818	-	Medvode in Vodice
1968	819	-	Medvode in Vodice
1968	836	-	Medvode in Vodice
1969	825	-	Medvode in Vodice
1969	826	-	Medvode in Vodice
1969	827	-	Medvode in Vodice
1969	828	-	Medvode in Vodice
1969	829	-	Medvode in Vodice
1969	830	-	Medvode in Vodice
1969	831	-	Medvode in Vodice
1969	832	-	Medvode in Vodice
1969	833	-	Medvode in Vodice
1969	834	-	Medvode in Vodice
1969	835	-	Medvode in Vodice
1969	1006	-	Medvode in Vodice

SEZNAM PARCEL IN STAVB PO SPREMEMBI

Katastrska občina (šifra)	Parcela	Stavba	Občina
1968	529	-	Medvode
1968	539	-	Medvode
1968	811	-	Medvode
1968	815	-	Medvode
1968	817	-	Medvode
1968	818	-	Medvode
1968	819	-	Medvode
1968	836	-	Medvode
1969	825	-	Vodice
1969	826	-	Vodice
1969	827	-	Vodice
1969	828	-	Vodice
1969	829	-	Vodice
1969	830	-	Vodice
1969	831	-	Vodice
1969	832	-	Vodice
1969	833	-	Vodice
1969	834	-	Vodice
1969	835	-	Vodice
1969	1006	-	Vodice